



DOCUMENTO PRELIMINARE - QUADRO CONOSCITIVO
 ELABORATI CARTOGRAFICI

| | | |
|---------------------|---|---------------------|
| SNA | SISTEMA NATURALE ED AMBIENTALE | |
| Tav. N° 6 | Carta delle aree di pregio agricolo e forestale | Rapporto 1:10000 |





| | |
|--|---|
| PROGETTISTI Prof. Arch. Francesco Karrer Prof. Arch. Francesca Moraci (Raggruppamento temporaneo tra professionisti - RTP) | GRUPPO DI LAVORO Arch. Francesco Alessandria Arch. Carmelina Bevilacqua Arch. Cristina Concorretto Dott. Francesco A. Citeri Arch. Costantina Fazio Geol. Francesco Karrer Dott.ssa Stefania Frattin Arch. Francesco Larusa Dott.ssa Mara Memo Prof. Ing. Nicola Moraci Arch. Natale Palmara Prof. Avv. Paolo Urbani Prof. Ing. Marenzio S. Zimbone |
| COLLABORATORI Dott. Agr. Giuseppe Bombino Ing. Giuseppe Carille Geol. Edo M. Cerasolo | |

Dott. Francesco Sammarco, Sindaco
 Dott. Carmelo Aiello, Assessore
 Arch. Giacomo Conso, Dirigente del settore
 Arch. Silvana De Carolis, Responsabile del Procedimento

Data
 Marzo 2007

LEGENDA

CARTA DELLE AREE DI PREGIO AGRICOLO E FORESTALE

-  Aree di primaria importanza per la funzione agricola e produttiva in relazione all'estensione, composizione e localizzazione dei terreni
-  Aree che, caratterizzate da preziosità insediative, sono utilizzabili per l'organizzazione dei centri rurali o per lo sviluppo di attività complementari ed integrate con l'attività agricola
-  Aree boscate o da salvaguardare tramite rimboscamento
-  Aree che per condizioni morfologiche, ecologiche, paesistico-ambientali ed archeologiche non sono suscettibili di insediamenti

